

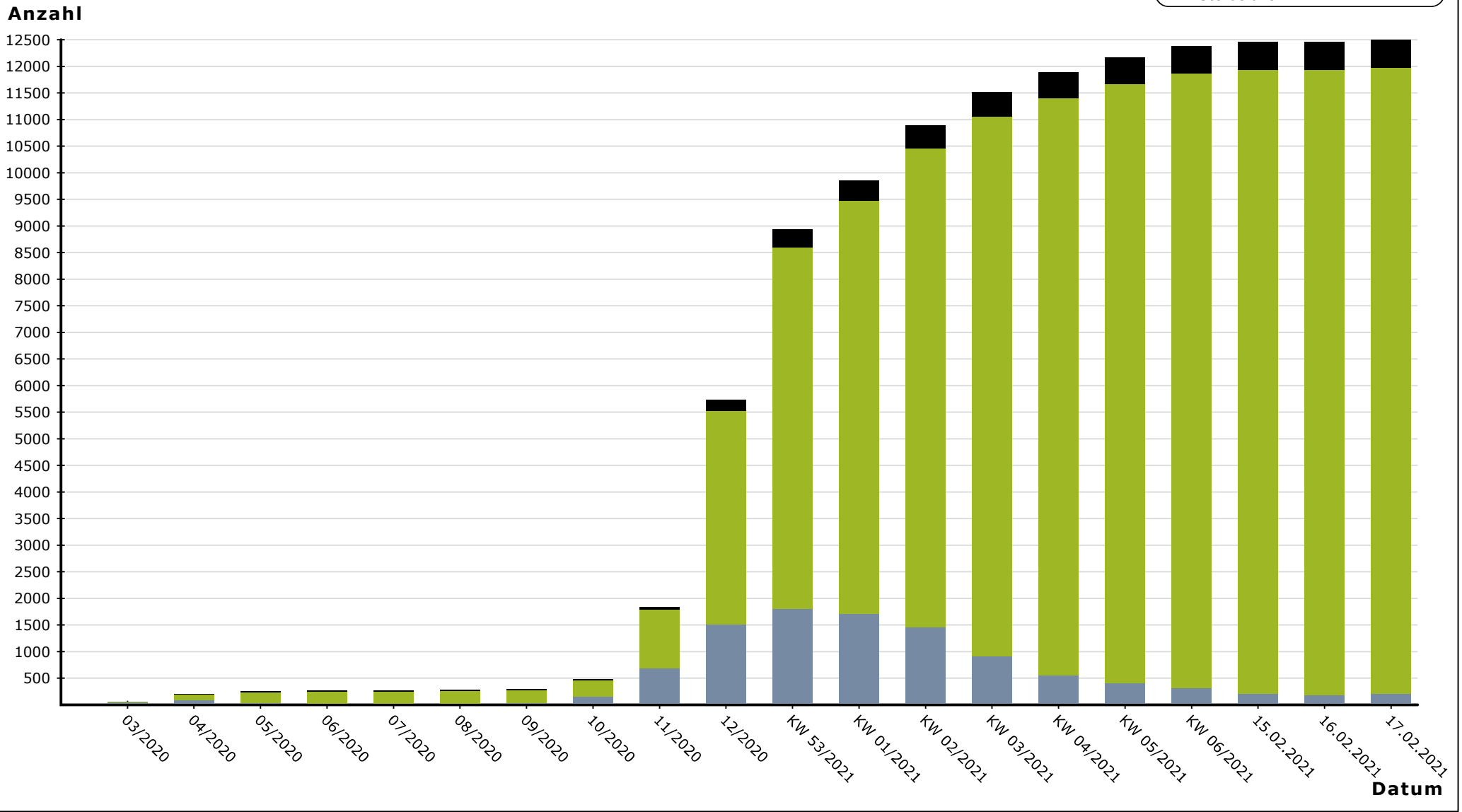


Landkreis Meißen

"SARS CoV-2"-Tagesbericht vom 17.02.2021

Chronologische Entwicklung der SARS CoV-2 positiv getesteten Personen im Landkreis Meißen

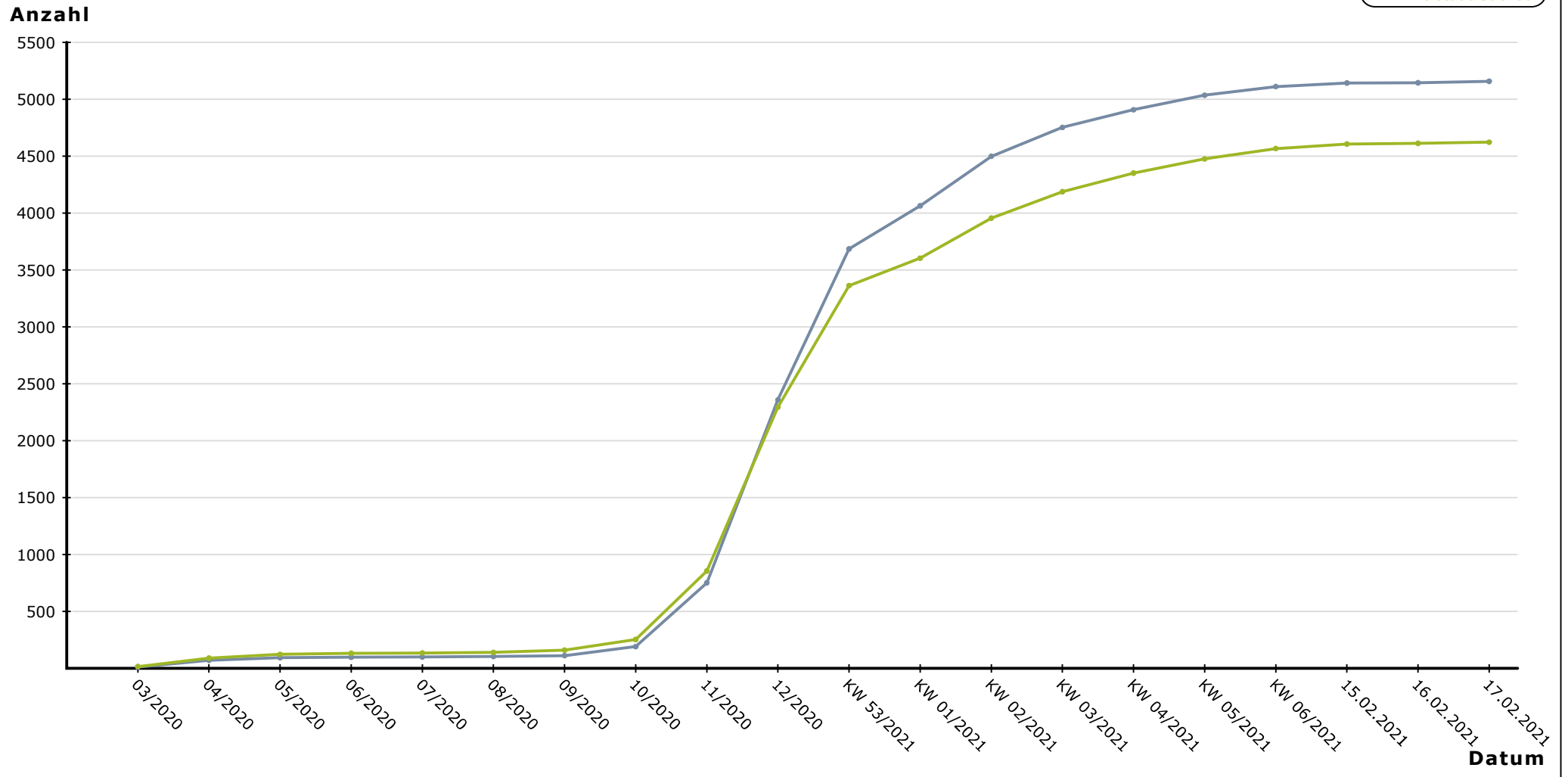
- Legende:**
- = Quarantäne aktiv (Infizierte)
 - = Quarantäne beendet (Infizierte)
 - = Sterbefälle



Quarantäne aktiv (Infizierte): **186** Quarantäne beendet (Infizierte): **11759** Sterbefälle: **522**

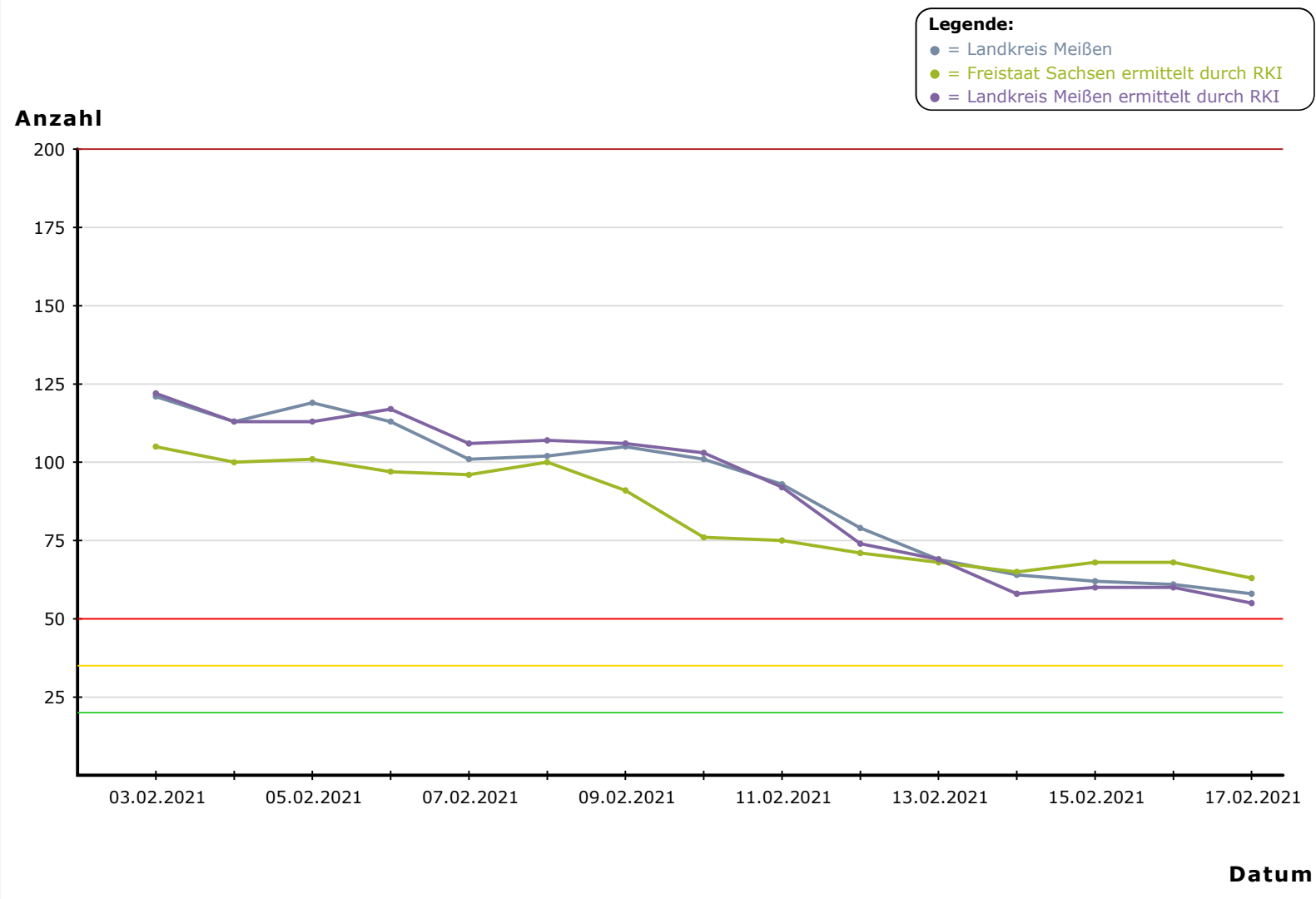
SARS CoV-2 positiv getestete Personen je 100.000 Einwohner

Legende:
● = Landkreis Meißen
● = Freistaat Sachsen



Landkreis Meißen: **12467** Freistaat Sachsen: **188254**

7-Tage-Inzidenz (Neuinfektionen der letzten 7 Tage je 100.000 Einwohner)

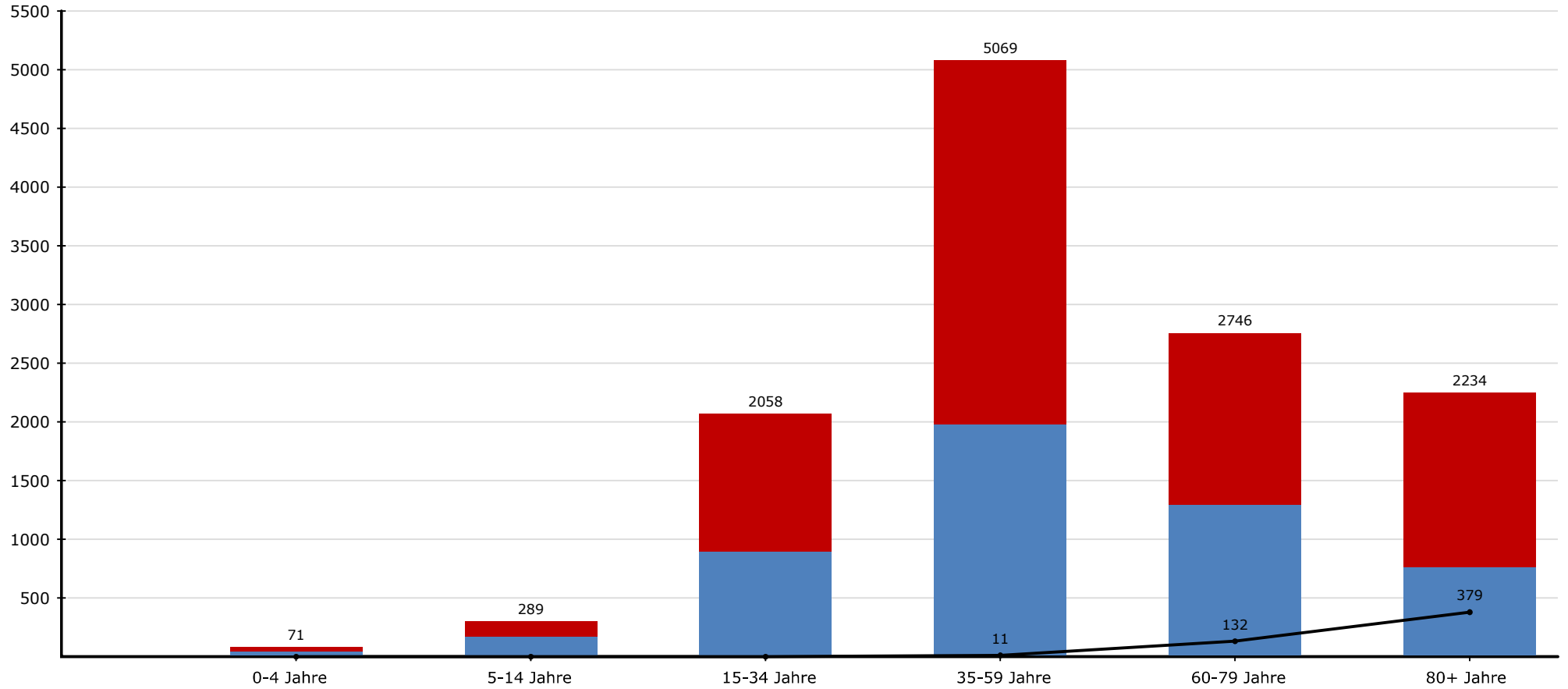


Landkreis Meißen: **58,3** Freistaat Sachsen ermittelt durch RKI: **62,6** Landkreis Meißen ermittelt durch RKI: **55,0**

SARS CoV-2 positiv getestete Personen nach Altersgruppen

- Legende:**
- = Sterbefälle
 - = männlich
 - = weiblich

Anzahl



Altersgruppe

Kontaktpersonen und SARS Cov-2 positiv getestete Personen je Gemeinde/Stadt/VG

	"aktive" Infizierte	Quarantäne beendet (Infizierte)	Sterbefälle	Infizierte gesamt	Kontaktpersonen/Reiserückkehrer
Coswig	12	921	28	961	15
Diera-Zehren	2	157	5	164	1
Ebersbach	1	300	21	322	0
Gröditz	4	334	14	352	6
Großenhain	14	889	32	935	25
Hirschstein	0	122	2	124	0
Käbschütztal	0	106	0	106	0
Klipphausen	10	450	16	476	17
Lommatzsch	3	266	17	286	3
Meißen	15	1189	61	1265	19
Moritzburg	7	335	16	358	8
Niederau	2	214	4	220	4
Nossen	8	465	19	492	14
VG Nünchritz/Glaubitz	11	390	18	419	28
Priestewitz	0	179	4	183	5
Radebeul	31	1378	72	1481	47
Radeburg	4	450	15	469	5
Riesa	31	1759	111	1901	66
VG Röderau/Wülknitz	5	229	7	241	10
VG Schönfeld/Lampertswalde	6	248	10	264	7
Stauchitz	0	155	2	157	1
Strehla	3	312	8	323	8
Thiendorf	3	157	4	164	3
Weinböhla	4	468	24	496	10
Zeithain	10	286	12	308	12
Summe:	186	11759	522	12467	314