



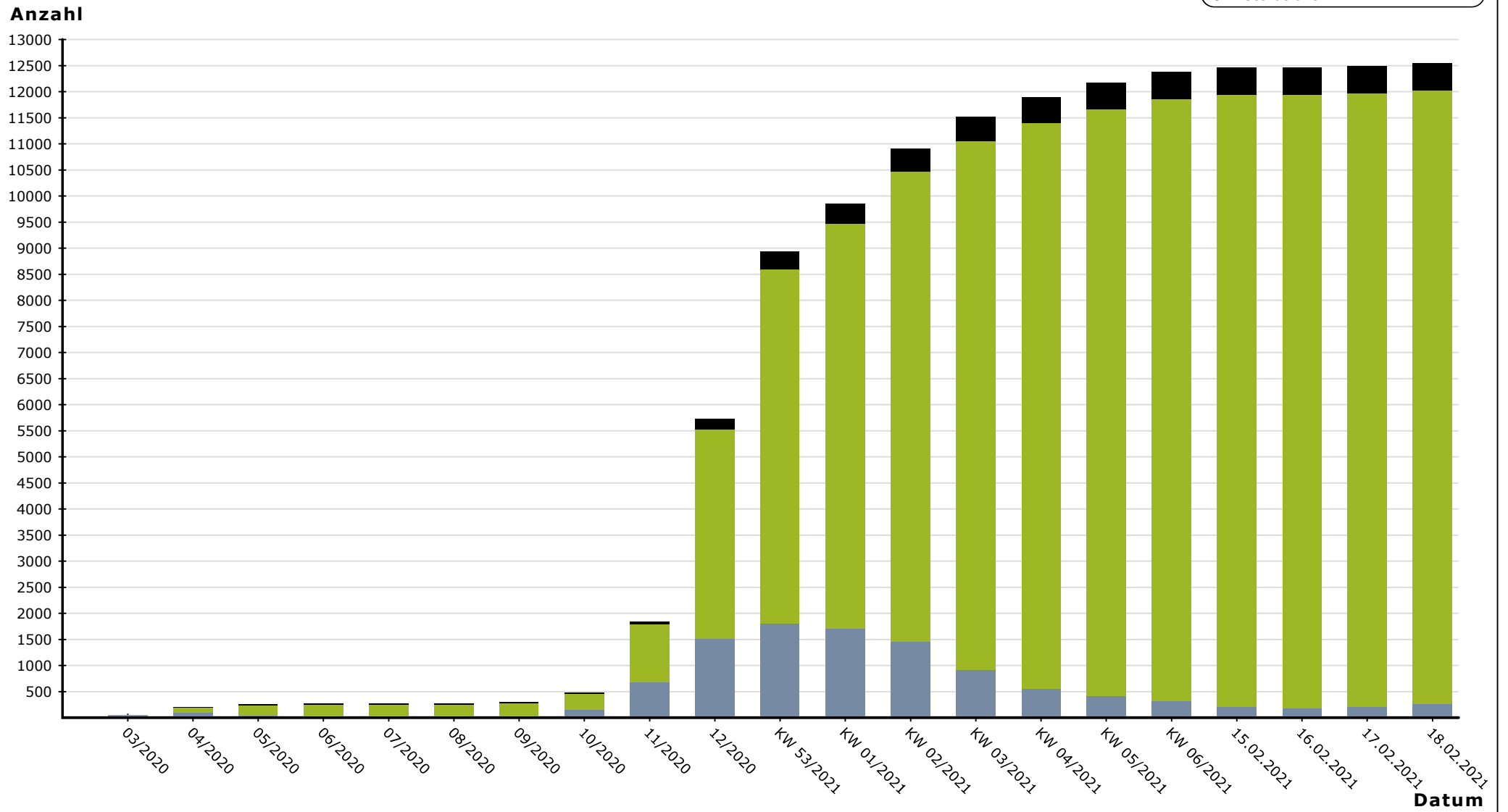
Landkreis Meißen

"SARS CoV-2"-Tagesbericht vom 18.02.2021

Chronologische Entwicklung der SARS CoV-2 positiv getesteten Personen im Landkreis Meißen

Legende:

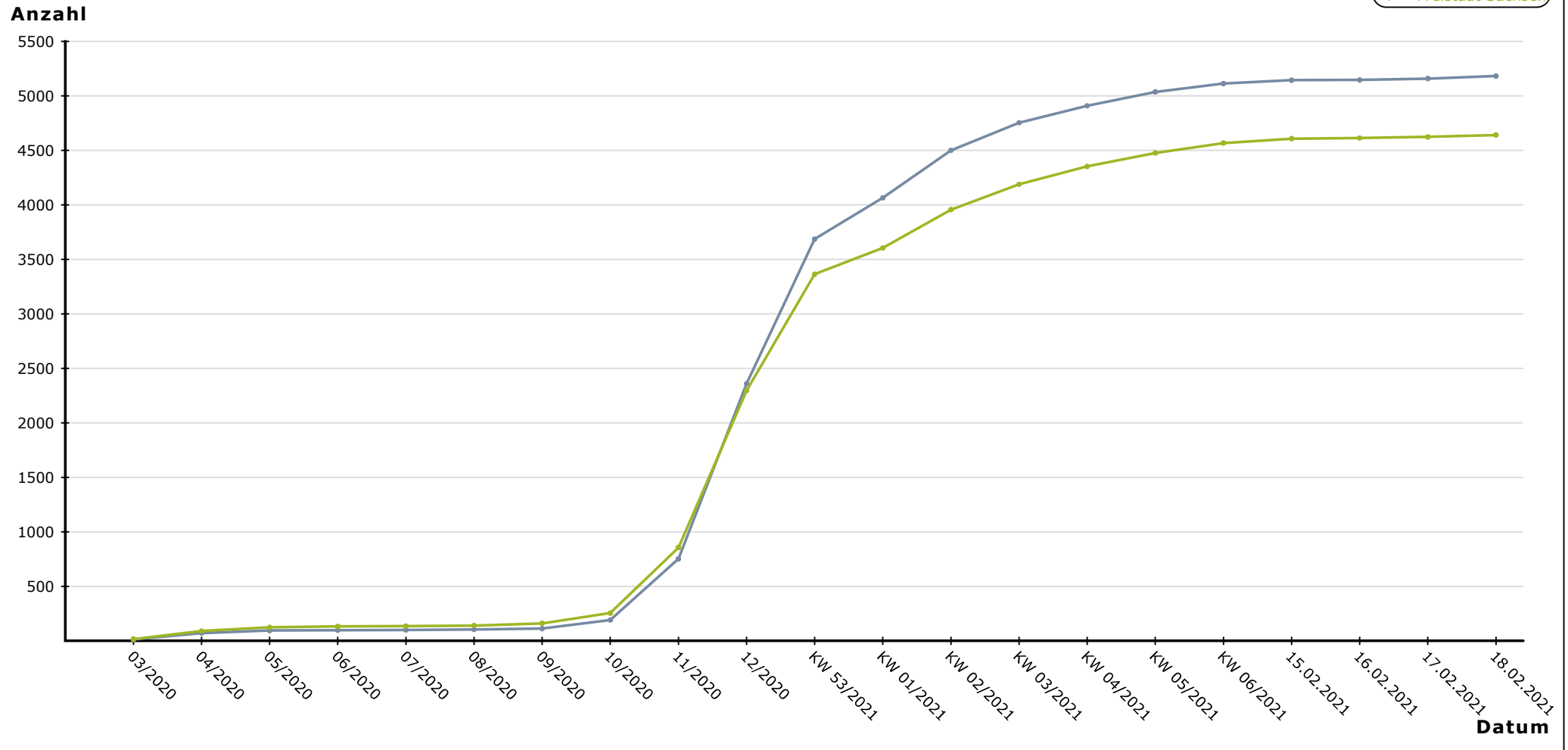
- = Quarantäne aktiv (Infizierte)
- = Quarantäne beendet (Infizierte)
- = Sterbefälle



Quarantäne aktiv (Infizierte): **235** Quarantäne beendet (Infizierte): **11765** Sterbefälle: **524**

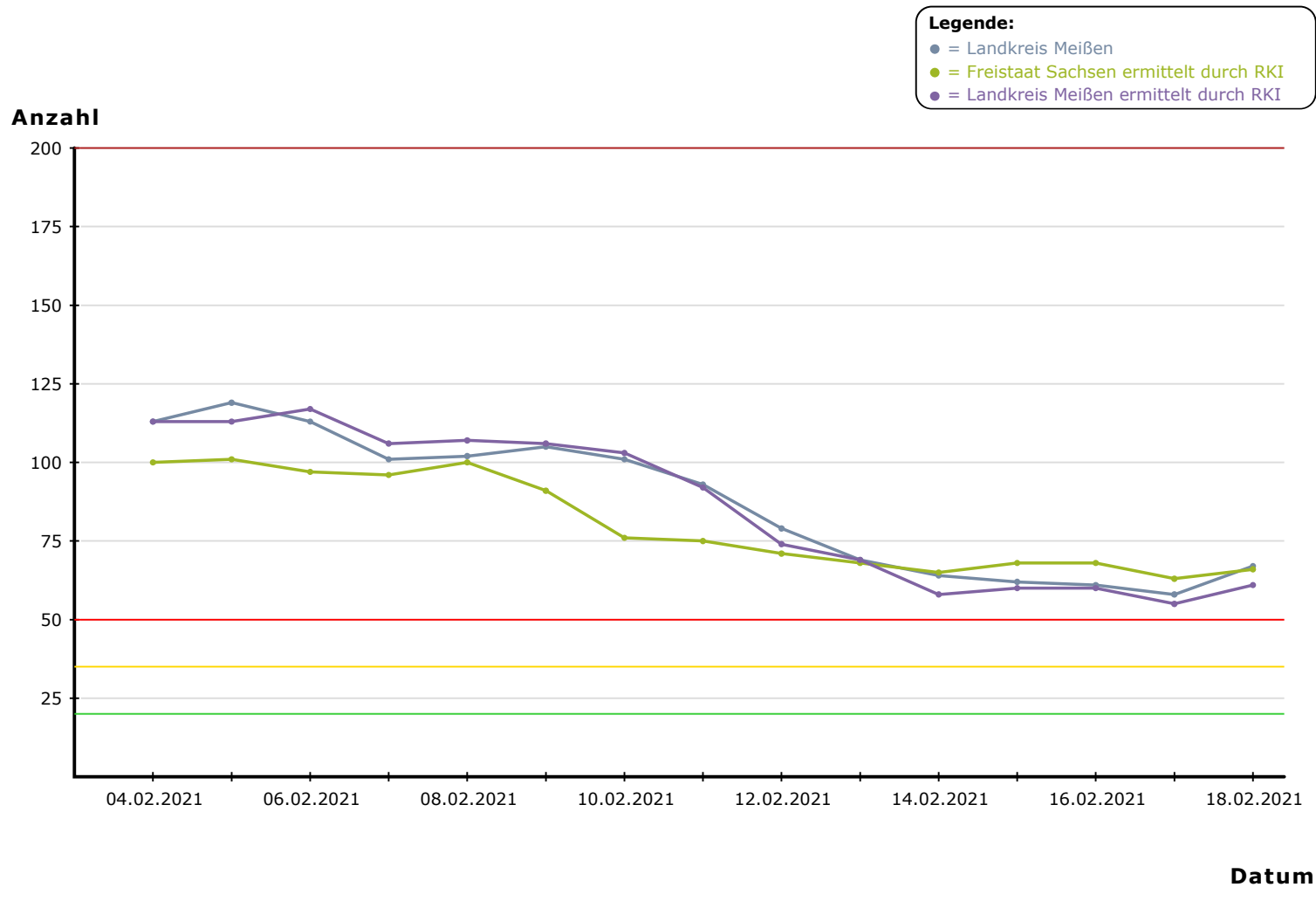
SARS CoV-2 positiv getestete Personen je 100.000 Einwohner

Legende:
● = Landkreis Meißen
● = Freistaat Sachsen



Landkreis Meißen: **12524** Freistaat Sachsen: **188956**

7-Tage-Inzidenz (Neuinfektionen der letzten 7 Tage je 100.000 Einwohner)

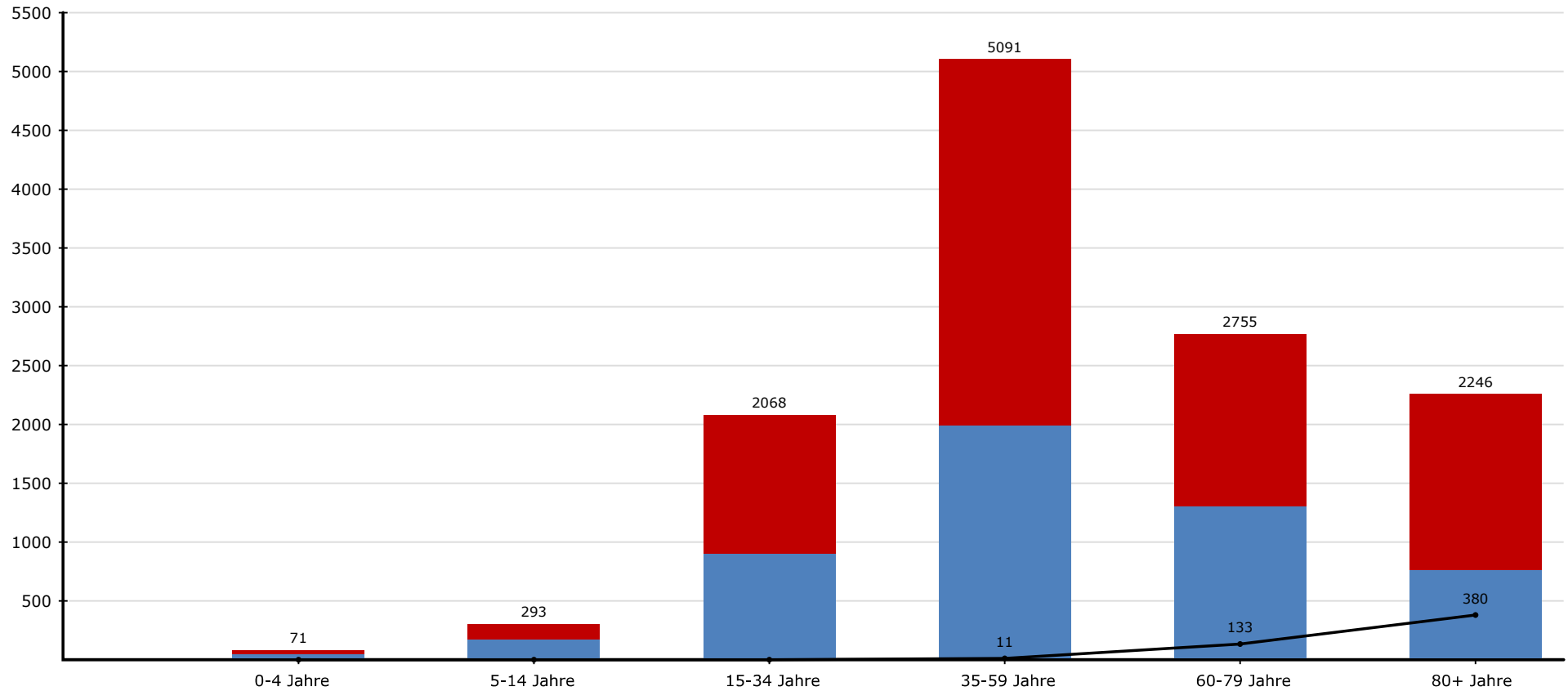


Landkreis Meißen: **67,4** Freistaat Sachsen ermittelt durch RKI: **66,2** Landkreis Meißen ermittelt durch RKI: **61,2**

SARS CoV-2 positiv getestete Personen nach Altersgruppen

- Legende:**
- = Sterbefälle
 - = männlich
 - = weiblich

Anzahl



Altersgruppe

Kontaktpersonen und SARS Cov-2 positiv getestete Personen je Gemeinde/Stadt/VG

	"aktive" Infizierte	Quarantäne beendet (Infizierte)	Sterbefälle	Infizierte gesamt	Kontaktpersonen/Reiserückkehrer
Coswig	20	922	28	970	20
Diera-Zehren	3	157	5	165	1
Ebersbach	1	300	21	322	0
Gröditz	5	334	14	353	5
Großenhain	15	890	32	937	25
Hirschstein	1	122	2	125	0
Käbschütztal	0	106	0	106	0
Klipphausen	9	451	16	476	16
Lommatzsch	4	266	17	287	4
Meißen	24	1189	61	1274	18
Moritzburg	8	335	16	359	8
Niederau	3	214	4	221	7
Nossen	10	466	19	495	14
VG Nünchritz/Glaubitz	15	390	18	423	24
Priestewitz	0	179	4	183	3
Radebeul	45	1379	72	1496	65
Radeburg	5	450	15	470	6
Riesa	34	1761	111	1906	52
VG Röderau/Wülknitz	5	229	7	241	8
VG Schönfeld/Lampertswalde	7	248	10	265	7
Stauchitz	0	155	2	157	0
Strehla	4	312	8	324	9
Thiendorf	2	158	4	164	3
Weinböhlen	5	466	26	497	16
Zeithain	10	286	12	308	11
Summe:	235	11765	524	12524	322