






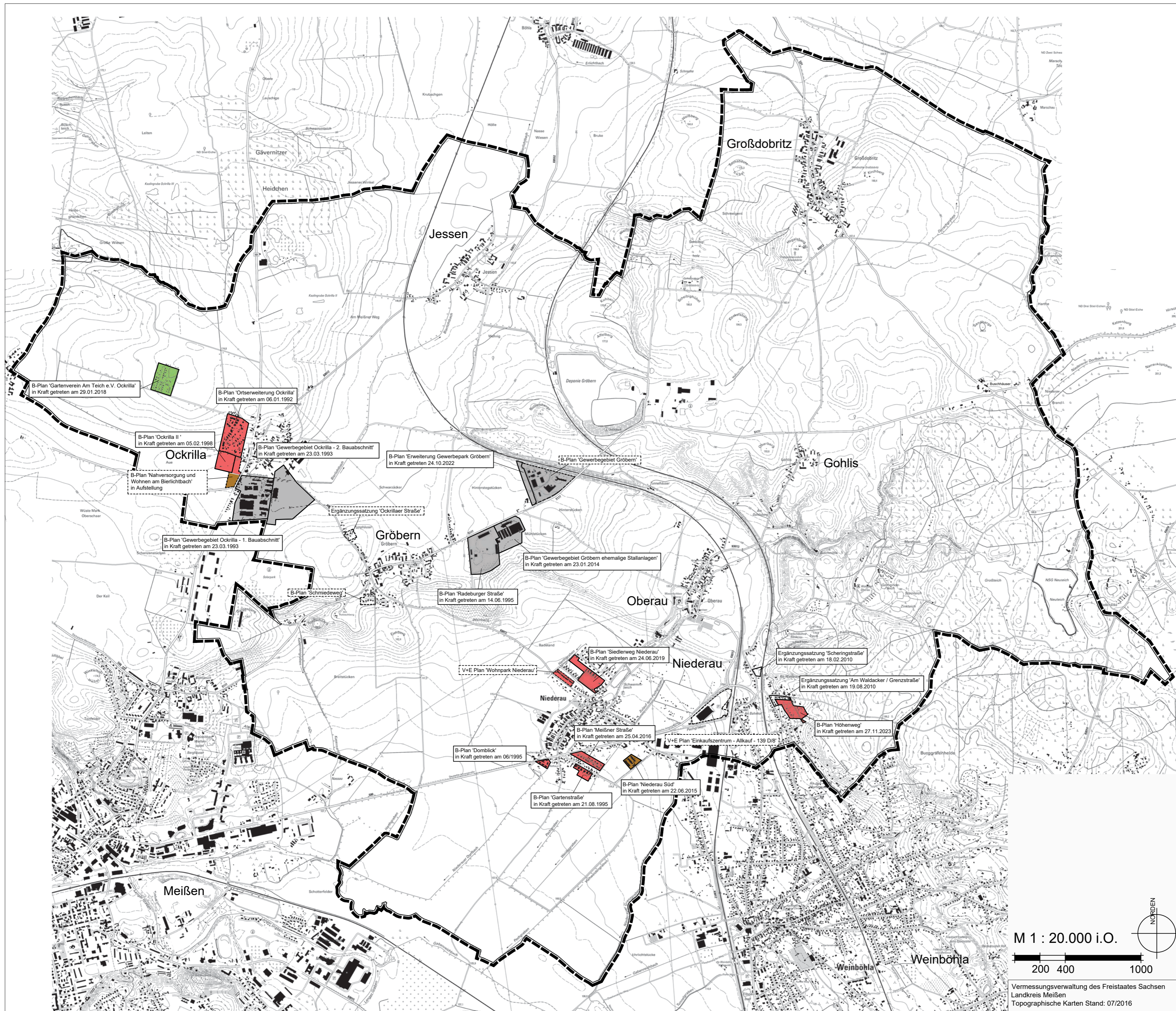


PLANZEICHENERKLÄRUNG

-  rechtskräftige Bebauungspläne und Satzungen
-  nicht abgeschlossene Planungen
-  Wohnnutzung
-  gemischte Nutzung
-  gewerbliche Nutzung
-  Grünflächen
-  Grenze des räumlichen Geltungsbereichs des Flächennutzungsplans (§ 5 Abs. 1 BauGB)



GEMEINDE NIEDERAU

Fortschreibung Flächennutzungsplan

Entwurf
Fassung vom 31.05.2024

Blatt 1.4
Beiplan rechtskräftige Satzungen und
nicht abgeschlossene Planungen

M 1 : 20.000 i.O.



Vermessungsverwaltung des Freistaates Sachsen
Landkreis Meißen
Topographische Karten Stand: 07/2016